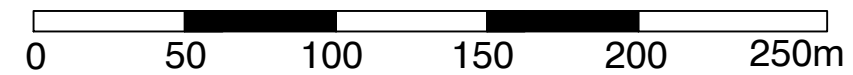
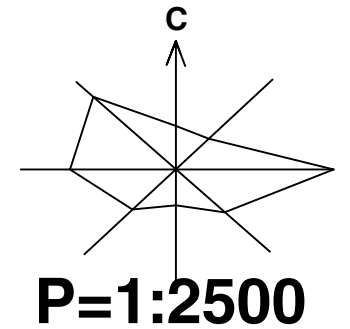


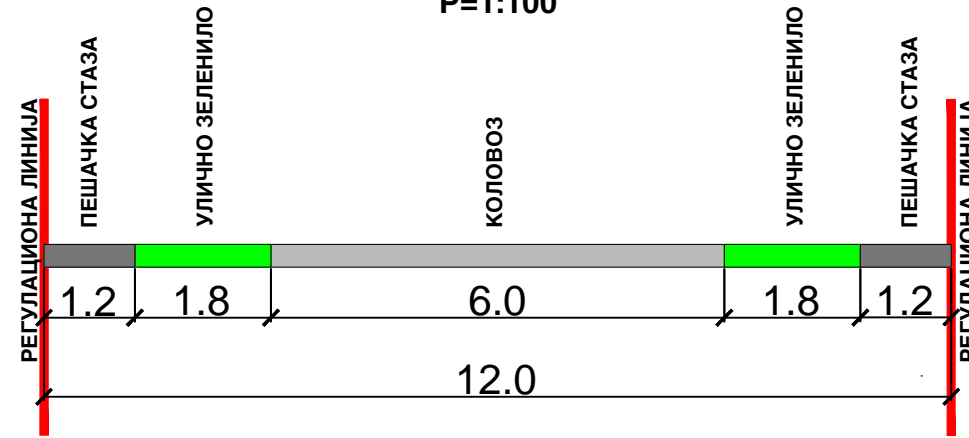
ПЛАН ГЕНЕРАЛНЕ РЕГУЛАЦИЈЕ НАСЕЉА СЕНТА



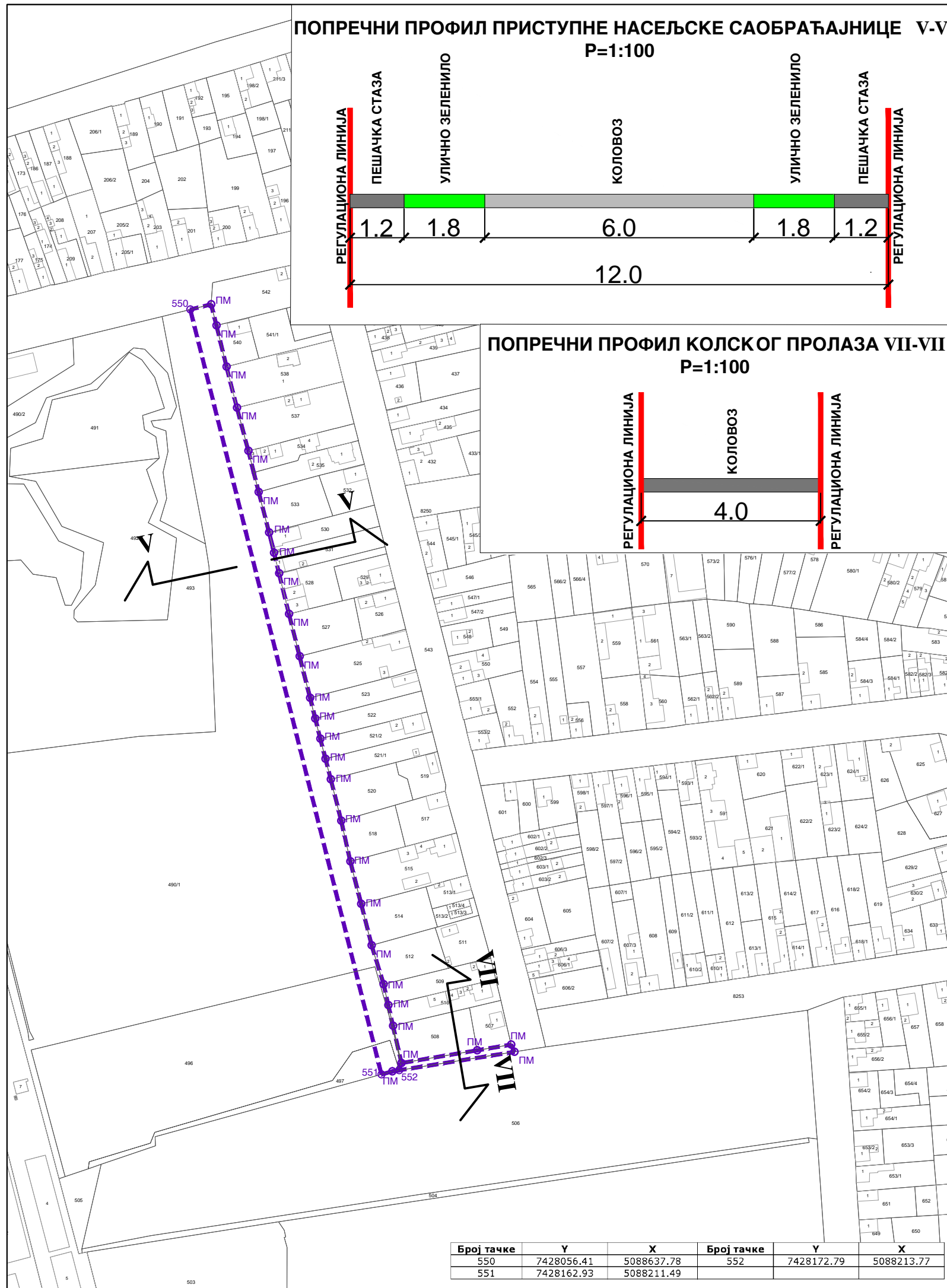
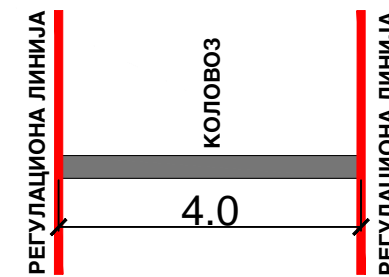
ПЛАН РЕГУЛАЦИЈЕ - ДЕТАЉ 5 (ДЕТАЉ ДЕЛА БЛОКА БР. 3)

- ПЛАНИРАНА РЕГУЛАЦИОНА ЛИНИЈА
- ПОСТОЈЕЋЕ МЕЋНЕ ТАЧКЕ
- ПЛАНИРАНЕ МЕЋНЕ ТАЧКЕ

ПОПРЕЧНИ ПРОФИЛ ПРИСТУПНЕ НАСЕЉСКЕ САОБРАЋАЈНИЦЕ V-V
P=1:100



ПОПРЕЧНИ ПРОФИЛ КОЛСКОГ ПРОЛАЗА VII-VII
P=1:100



Број тачке	Y	X	Број тачке	Y	X
550	7428056.41	5088637.78	552	7428172.79	5088213.77
551	7428162.93	5088211.49			

НОСИЛАЦ ИЗРАДЕ ПЛАНА		ОПШТИНА: СЕНТА	Печат и потпис:
		ОВЛАШЋЕНО ЛИЦЕ:	
ОБРАЂИВАЧ		ЈП "ЗАВОД ЗА УРБАНИЗАМ ВОЈВОДИНЕ"	Печат и потпис:
		ДИРЕКТОР: ПРЕДРАГ КНЕЖЕВИЋ, дипл.правник ПОМОЋНИК ДИРЕКТОРА: мр ВЛАДИМИР ПИХЛЕР, дипл.инж.арх.	
НАЗИВ ПЛАНА	ПЛАН ГЕНЕРАЛНЕ РЕГУЛАЦИЈЕ НАСЕЉА СЕНТА		
НАЗИВ КАРТЕ	ПЛАН РЕГУЛАЦИЈЕ - ДЕТАЉ 5 (ДЕТАЉ ДЕЛА БЛОКА БР. 3)		
ОДГОВОРНИ УРБАНИСТА	мр ВЛАДИМИР ПИХЛЕР, дипл.инж.арх.	Печат и потпис:	
САРАДНИЦИ	ЗОРАН КОРДИЋ, дипл.инж.саобр. ДРАГАН МОРАЧА, грађ.техн.	ДАЛИБОР ЈУРИЦА, дипл.инж.геодез.	
E- 2679	Размера: 1 : 2500	Датум: април 2021.	Број листа: 2.4.5.